

BILANS TERENU MRD DLA DZIAŁEK 239/1 oraz 239/2

DZIAŁKA 239/1 oraz 239/2 - 7600m² = 100%
POWIERZCHNIA MRD 1055m² = 13,88%
JEZDNIA MRD 510m² = 6,71%
CHODNIK MRD 80 m² = 1,05%
ZIELEŃ MRD 465 m² = 6,12%
ZAGOSPODAROWANA - BEZ INGERENCJI
POWIERZCHNIA - 6545m² = 86,12%

Projektowana inwestycja realizowana jest na terenie działek ewidencyjnych nr
239/1, 239/2 obręb Podole Górowa
na użytkach rolnych klas. II w/w
czego, stosownie do przepisów art. 35 i art. 11 ustawy o ochronie gruntów rolnych
i leśnych (Dz. U. z 1992 r., Nr 16, poz. 73, z późn. zm.) inwestor zwolniony jest
z obowiązku uzyskania decyzji pozwalającej na wyłączenie gruntów z produkcji rolnej

LEGENDA



KOSZE NA ŚMIECI SZT. - 3.



ŁAWKA PARKOWA SZT. - 7.



TABLICA - REGULAMIN KORZYSTANIA
Z MIASTECZKA ROWEROWEGO SZT. - 1.



STOJAK NA ROWERY SZT. - 2.



POW. 510 m² = 6,71 %
UTWARDZENIE KOSTKA BETONOWĄ GR. 8 CM
/KOSTKA GRAFITOWA - BEZ FAZOWĄ - JEZDNIA MRD/



POW. 80 m² = 1,05%
UTWARDZENIE KOSTKA BETONOWĄ GR. 6 CM
/KOSTKA KOLOROWA - CHODNIK MRD/



POW. 465 m² = 6,12%
PROJ. HUMUSOWANIE /ZIELENCE MRD/



OŚ JEZDNI



OBREŻA CHODNIKOWE 6/20



KRAWĘŻNIK ZANIŻONY 15/25



PRZEJAZD KOLEJOWY



OBSZAR F7 UO,US ZGODNY Z MPZP



OBSZAR F6 WS ZGODNY Z MPZP



OGRODZENIE PANELOWE np. OMEGA-VEGA 2D
Z BRAMĄ I FURTką OTWIERANĄ

mgr inż. Adam Konicki 33-326 MOGILNO 234 mobile:605-999-812				
PROJEKTOWANIE - NADZÓR - KIEROWANIE				
Projektant:	Stadium:	PROJEKT BUDOWLANO - WYKONAWCZY		
Architektura: mgr inż. arch. Tomasz Sus	Obiekt:	MAŁA ARCHITEKTURA BĘDĄCA ELEMENTAMI MIASTECZKA RUCHU DROGOWEGO - ROWEROWEGO W PODOLU GÓROWEJ WRAZ Z UTWARDZENIEM CZĘŚCI DZIAŁKI BUDOWLANEJ		
upr. budowlane do projektowania bez ograniczeń w specjalności architektonicznej nr 200/2001	Adres:	Gmina Gródek nad Dunajcem, dz. nr 239/1; 239/2 obr. Podole Górowa		
	Opracowanie:	MIASTECZKO RUCHU DROGOWEGO /MRD/ - ROWEROWEGO W PODOLU GÓROWEJ		
Drogi: mgr inż. Adam Konicki	Przedmiot rysunku:	PROJEKT ZAGOSPODAROWANIA TERENU		
upr. budowlane do projektowania i kierowania robotami budowlanymi w specjalności drogowej nr MAP/001/PW/00/11	Nr rej. 25/3/2018	Data III.2018	Skala 1 : 500	Nr rys. 2

Projekt niniejszy uzyskał akceptację i zezwolenie na
budowę...
ze strony „Dunajec” Sp. z o.o. w Gródku nad Dunajcem.
- bez uwag
- z uwagami jak w piśmie...
data...

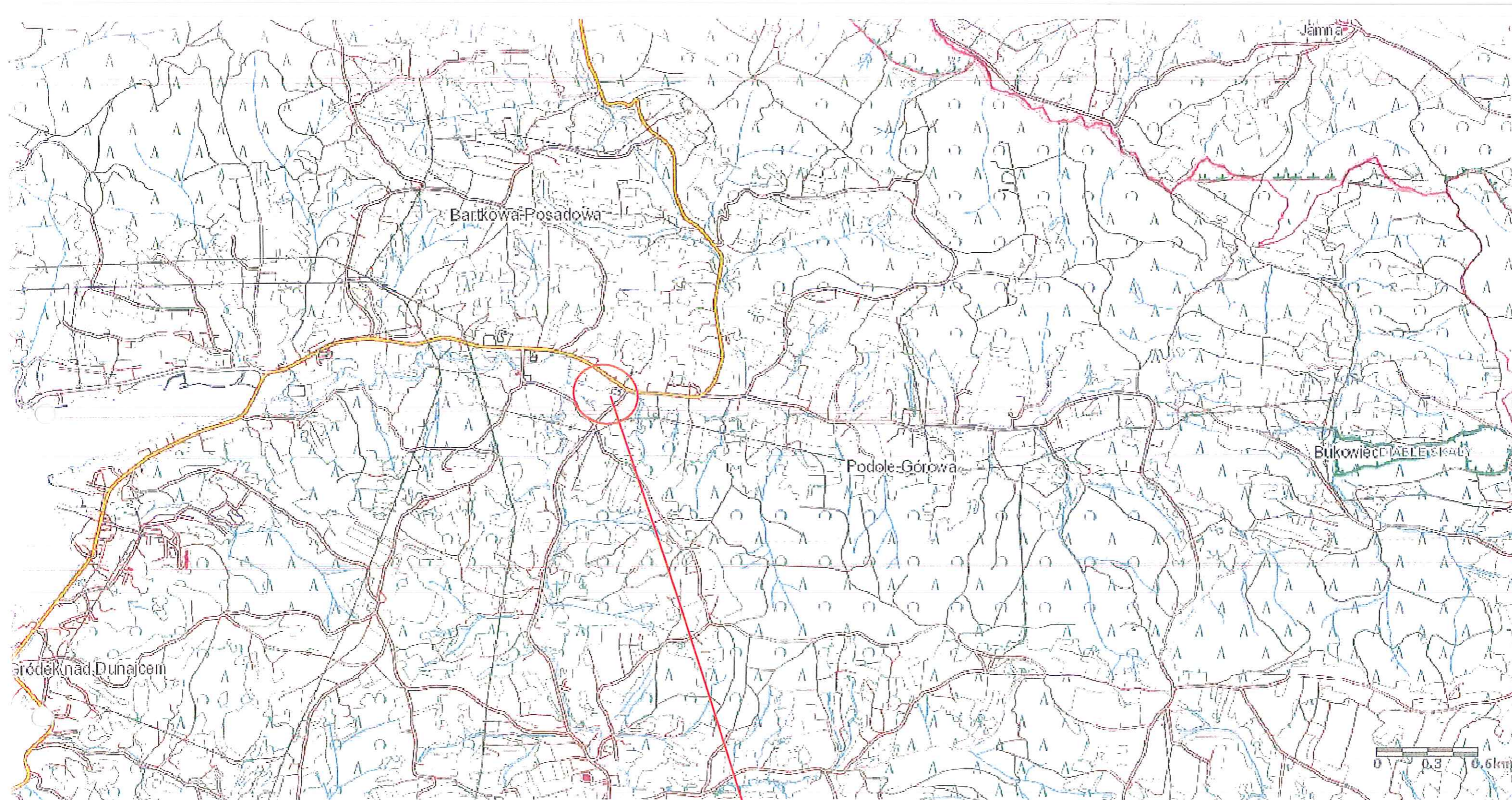
GEODETA UPRAWNIONY
mgr inż. Marek Teręga
Nr upr. 18124

Zap. S.T.A.R.O.S.T.V.
mgr inż. Daniel Kulak
Inspektor

5370250, że niniejszy dokument został opracowany
przez geodęzyjnych i kartograficznych,
o załącznikach, świadczą operat techniczny
do ewidencji materiałów
państwowego zasobu geodezyjnego i kartograficznego
Starosta Nowosądecki
P.1210.2018.1802
2018-03-29
Data wpływu do urzędu
Barbara Rudzik
Inspektor

Potwierdzam zgodność treści mapy z oryginałem
w zakresie opracowania geodezyjnego przyjętego
do państwowego zasobu geodezyjnego i kartograficznego
w dniu 29.03.2018r. pod numerem P.1210.2018.1802

Podpis autora projektu



LOKALIZACJA MIASTECZKA

mgr inż. Adam Konicki 33-326 MOGILNO 234 mobile:605-999-012				
PROJEKTOWANIE - NADZÓR - KIEROWANIE				
Projektant:	Stadium:	PROJEKT BUDOWLANO - WYKONAWCZY		
Architektura: mgr inż. arch. Tomasz Sus	Obiekt:	MAŁA ARCHITEKTURA BĘDĄCA ELEMENTAMI MIASTECZKA RUCHU DROGOWEGO - ROWEROWEGO W PODOLU GÓROWEJ WRAZ Z UTWARDZENIEM CZĘŚCI DZIAŁKI BUDOWLANEJ		
upr. budowlane do projektowania bez ograniczeń w specjalności architektonicznej nr 200/2001	Adres:	Gmina Gródek nad Dunajcem, dz. nr 239/1; 239/2 obr. Podole Górowa		
Drogi: mgr inż. Adam Konicki upr. budowlane do projektowania i kierowania robotami budowlanymi w specjalności drogowej nr MAP/0011/PWOD/11	Opracowanie:	MIASTECZKO RUCHU DROGOWEGO /MRD/ - ROWEROWEGO W PODOLU GÓROWEJ		
	Przedmiot rysunku:	ORIENTACJA		
Nr rej. 25/3/2018		Data III.2018	Skala 1 : 25000	Nr rys. 1

MAPA DO CELÓW PROJEKTOWYCH
powstała na podstawie mapy istniejącej oraz pomiaru uzupełniającego

woj. małopolskie skala 1 : 500 sek. m. zasadniczej 174 313 25
pow. nowosądecki uł. współrz. "1965"
gm. Gródek n/D (121003-2) uł. wys. "Kronsztedt"
obręb. Podole Górna (0005) ID: GEO.6640.2109.2018
dz. 239/1

GEODETA UPRAWNIENY
mgr inż. Marek Tarłaga
Nr upr. 19124
str. 23.03.2018

BILANS TERENU MRD
DLA DZIAŁEK 239/1 oraz 239/2

DZIAŁKA 239/1 oraz 239/2 - 7600m² = 100%
POWIERZCHNIA MRD 1055m² = 13,88%
JEZDNIA MRD 510m² = 6,71%
CHODNIK MRD 80 m² = 1,05%
ZIELEŃ MRD 465 m² = 6,12%
ZAGOSPODAROWANA - BEZ INGERENCJI
POWIERZCHNIA - 6545m² = 86,12%

Projekt niniejszy uzyskał akceptację i zezwolenie na

.....
ze strony „Dunajec” Sp. z o.o. w Gródku nad Dunajcem.
- bez uwag
- z uwagami jak w piśmie.....
data w imieniu Spółki

LEGENDA

- KOSZE NA ŚMIECI Szt. - 3. Projektowane obiekty małej architektury.
ŁAWKA PARKOWA Szt. - 7. Obiekty małej architektury objęte zgłoszeniem z dn. 05.04.2018r.
TABLICA - REGULAMIN KORZYSTANIA Z MIASTECZKA ROWEROWEGO Szt. -1. Obiekty małej architektury objęte zgłoszeniem z dn. 05.04.2018r.
STOJAK NA ROWERY Szt. -2. Projektowane obiekty małej architektury
POW. 510 m² = 6,71% UTWARDZENIE KOSTKA BETONOWĄ GR. 8 CM /KOSTKA GR. 10 CM - BEZ FAZOWĄ - JEZDNIA MRD/ Roboty budowlane objęte zgłoszeniem z dn. 05.04.2018r.
POW. 80 m² = 1,05% UTWARDZENIE KOSTKA BETONOWĄ GR. 6 CM /KOSTKA KOLOROWA - CHODNIK MRD/ Roboty budowlane objęte zgłoszeniem z dn. 05.04.2018r.
POW. 465 m² = 6,12% PROJ. HUMUŚOWANIE /ZIELEŃCE MRD/ Roboty budowlane objęte zgłoszeniem z dn. 05.04.2018r.
OŚ JEZDNI
OBRZEŻA CHODNIKOWE 6/20
KRAWĘŻNIK ZANIŻONY 15/25
PRZEJAZD KOLEJOWY
OBSZAR F7 UO,US ZGODNY Z MPZP
OBSZAR F6 WS ZGODNY Z MPZP
OGRODZENIE PANELOWE np. OMEGA-VEGA 2D Z BRAMĄ I FURTką OTWIERANĄ

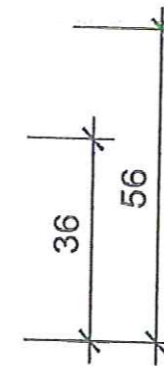
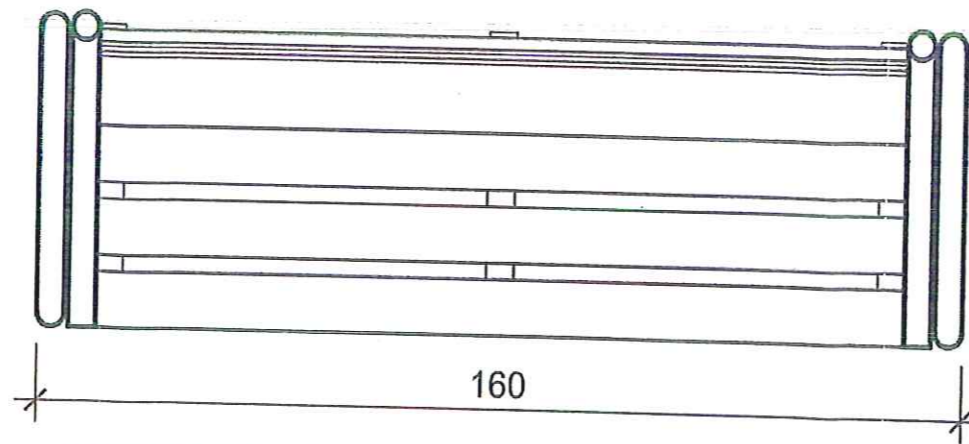
mgr inż. Adam Konicki 33-326 MOGILNO 234 mobilne:605-999-812				
PROJEKTOWANIE - NADZÓR - KIEROWANIE				
Projektant:	Stadium:	PROJEKT BUDOWLANO - WYKONAWCZY		
Architektura:	Objekt:	MAŁA ARCHITEKTURA BĘDĄCA ELEMENTAMI MIASTECZKA RUCHU DROGOWEGO - ROWEROWEGO W PODOLU GÓROWEJ WRAZ Z UTWARDZENIEM CZĘŚCI DZIAŁKI BUDOWLANEJ		
mgr inż. arch. Tomasz Sus	Adres:	Gmina Gródek nad Dunajcem, dz. nr 239/1; 239/2 obr. Podole Górna		
upr. budowlane do projektowania bez ograniczeń w specjalności architektonicznej nr 200/2001	Opracowanie:	MIASTECZKO RUCHU DROGOWEGO /MRD/ - ROWEROWEGO W PODOLU GÓROWEJ		
Drogi:	Przedmiot rysunku:	PROJEKT ZAGOSPODAROWANIA TERENU		
mgr inż. Adam Konicki	Nr rej.	Data	Skala	Nr rys.
upr. budowlane do projektowania i kierowania robotami budowlanymi w specjalności drogowej nr MAP/0011/PW00/11	25/3/2018	III.2018	1 : 500	2

Potwierdzam zgodność treści mapy z oryginałem w zakresie opracowania geodezyjnego przyjętego do państwowego zasobu geodezyjnego i kartograficznego w dniu 29.03.2018r. pod numerem P.1210.2018.1802 UPR.PROJ.BUD.NR EWID.200/2001

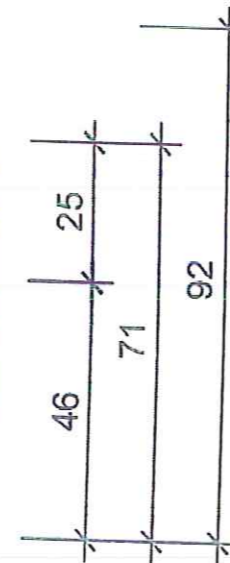
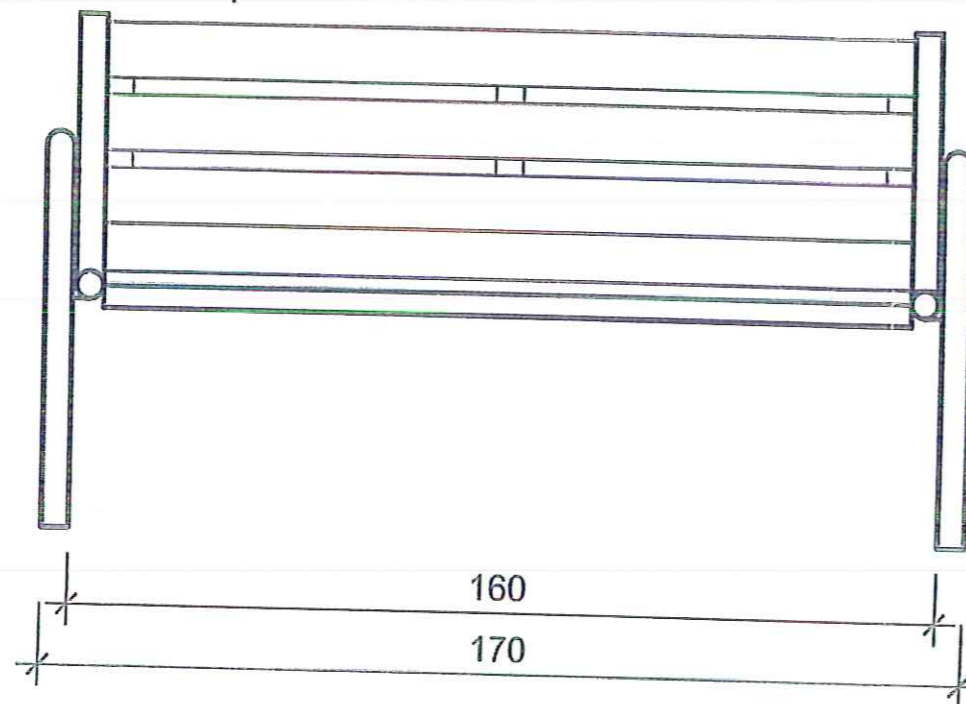
Podpis autora projektu

....., że niniejszy dokument został opracowany na podstawie: prac geodezyjnych i kartograficznych, których rezultaty zawiera operat techniczny do ewidencji materiałów państwowego zasobu geodezyjnego i kartograficznego
Starosta Nowosądecki
P.1210.2018.1802
2018-03-29
Data wpisania do ewidencji państwowego zasobu geodezyjnego i kartograficznego
Barbara Radzik
Inspektor
Inst. naukowy i techniczny reprezentujący organ

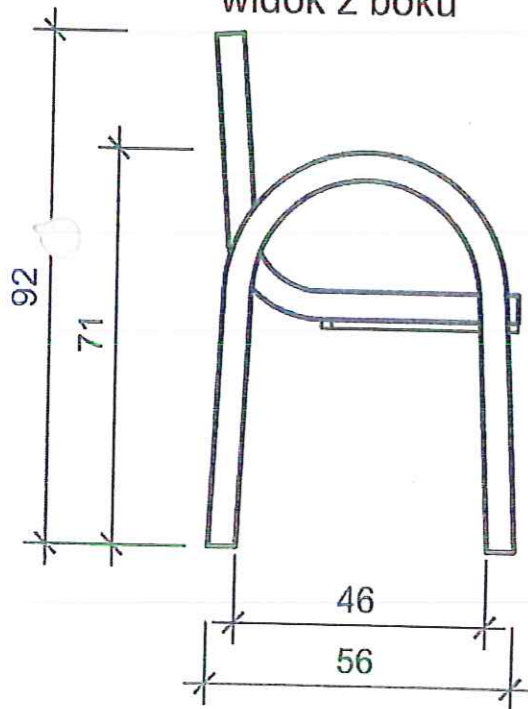
widok z góry



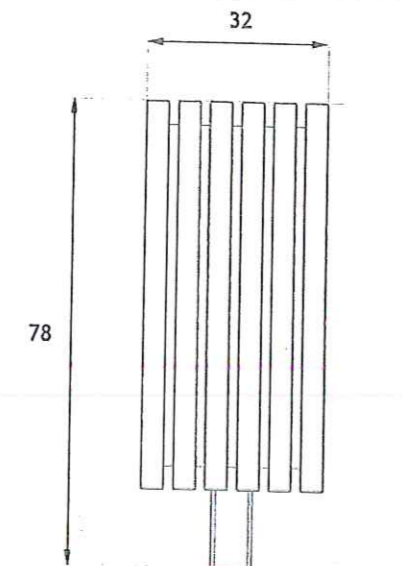
widok z przodu



widok z boku

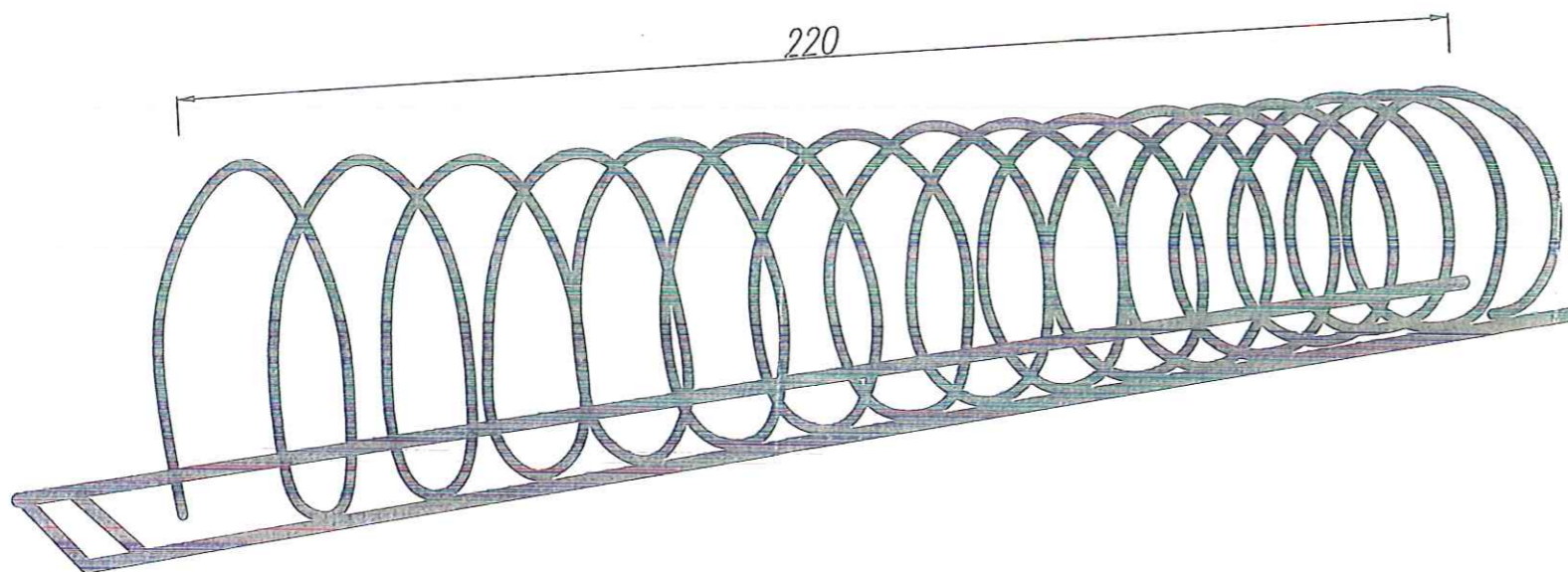


Projektowane obiekty małej architektury



wymiary podane w [cm]

Projektowane obiekty małej architektury



mgr inż. Adam Konicki 33-326 MOGILNO 234 mobile:605-999-812			
PROJEKTOWANIE - NADZÓR - KIEROWANIE			
Projektant:	mgr inż. arch. Tomasz Sus	Stadium:	PROJEKT BUDOWLANO - WYKONAWCZY
Architektura:	mgr inż. arch. Tomasz Sus	Obiekt:	MAŁA ARCHITEKTURA BĘDĄCA ELEMENTAMI MIASTECZKA RUCHU DROGOWEGO - ROWEROWEGO W PODOLU GÓROWEJ WRAZ Z UTWARDZENIEM CZĘŚCI DZIAŁKI BUDOWLANEJ
upr. budowlane do projektowania bez ograniczeń w specjalności architektonicznej nr 200/2001		Adres:	Gmina Gródek nad Dunajcem, dz. nr 239/1; 239/2 obr. Podole Górowa
Drogi:	mgr inż. Adam Konicki	Opracowanie:	MIASTECZKO RUCHU DROGOWEGO /MRD/ - ROWEROWEGO W PODOLU GÓROWEJ
upr. budowlane do projektowania i kierowania robotami budowlanymi w specjalności drogowej nr MAP/0011/PW00/11		Przedmiot rysunku:	ELEMENTY MAŁEJ ARCHITEKTURY W OBRĘBIE MRD
Nr rej.	25/3/2018	Data	III.2018
Nr rys.	4		